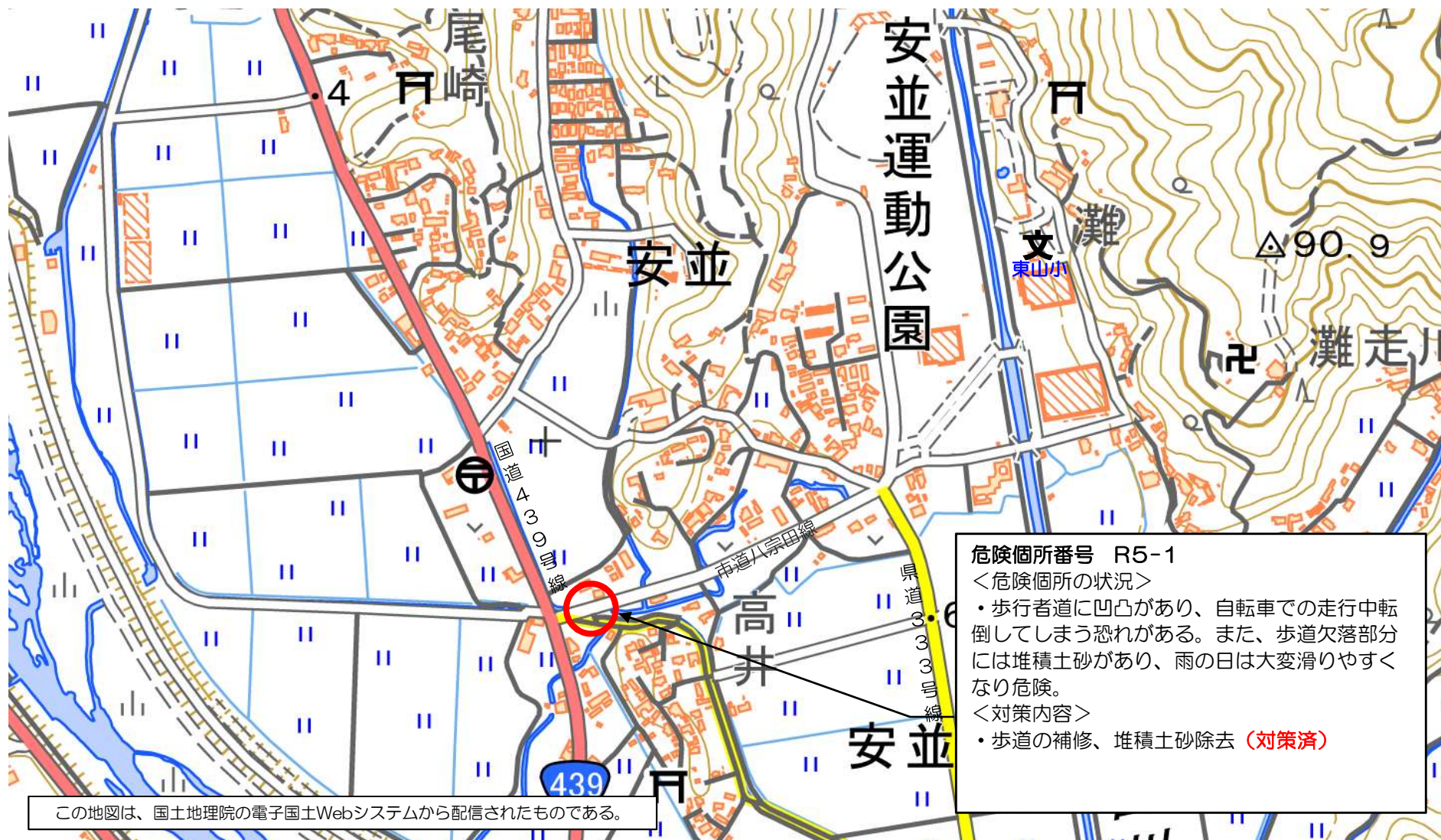


【四万十市立東山小学校】通学路対策位置図



【四万十市立大用小・中学校】通学路対策位置図

危険箇所番号 R5-2

<危険箇所の状況>

・横断歩道の道路標示が見えにくくなっており、自動車運転手からも目視確認が難しくなっている。特に雨天時や冬場の夕方は見えづらい。

<対策内容>

・横断歩道の補修

危険箇所番号 R5-3

<危険箇所の状況>

・小学校から体育館やプールに向かうため市道を横断する必要があるが、国道439号線方面から自動車が入ってきた場合、見通しが悪く危険。

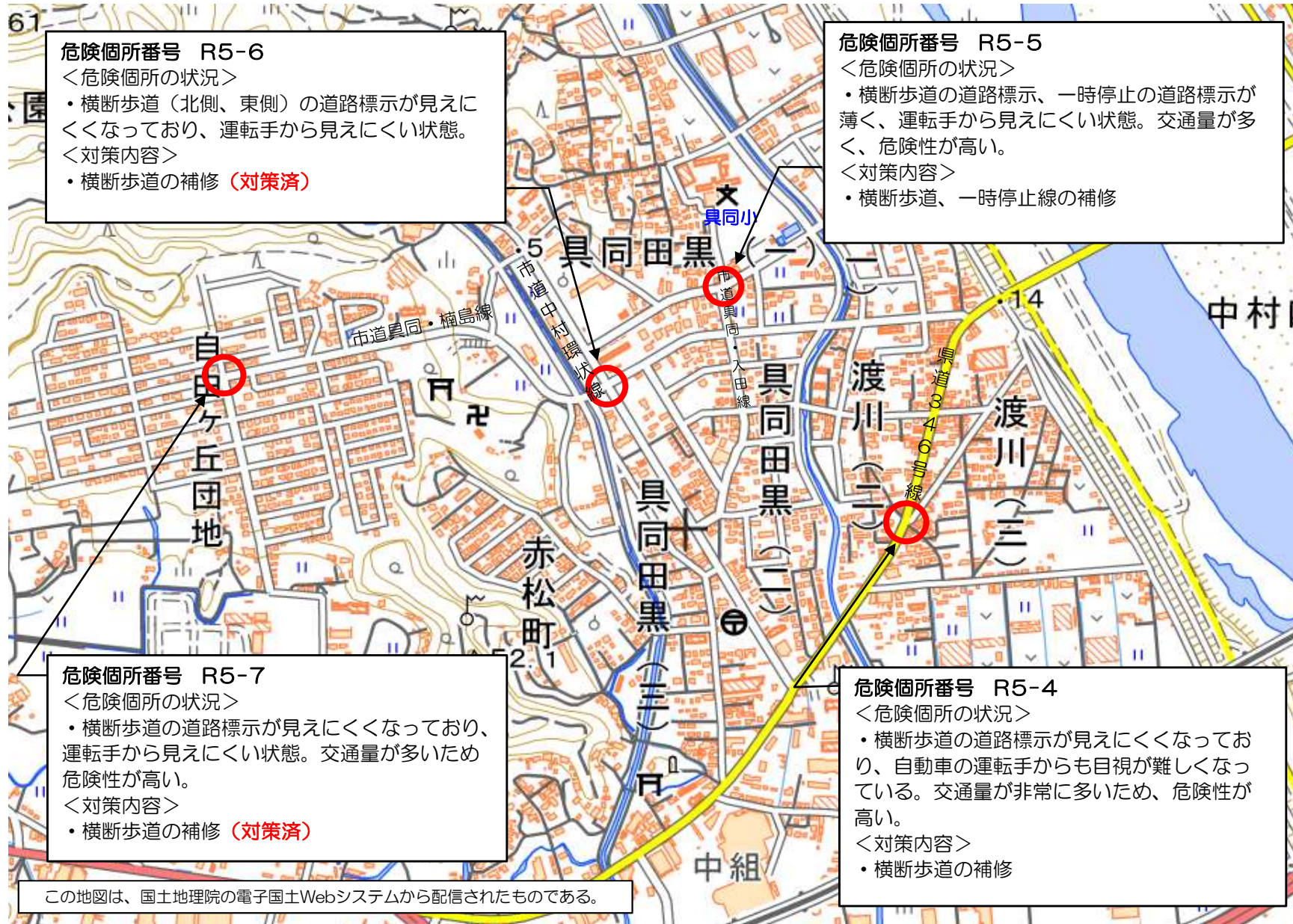
<対策内容>

・カーブミラー等の設置を検討



この地図は、国土地理院の電子国土Webシステムから配信されたものである。

【四万十市立具同小学校】通学路対策位置図



【四万十市立中筋小学校】通学路対策位置図



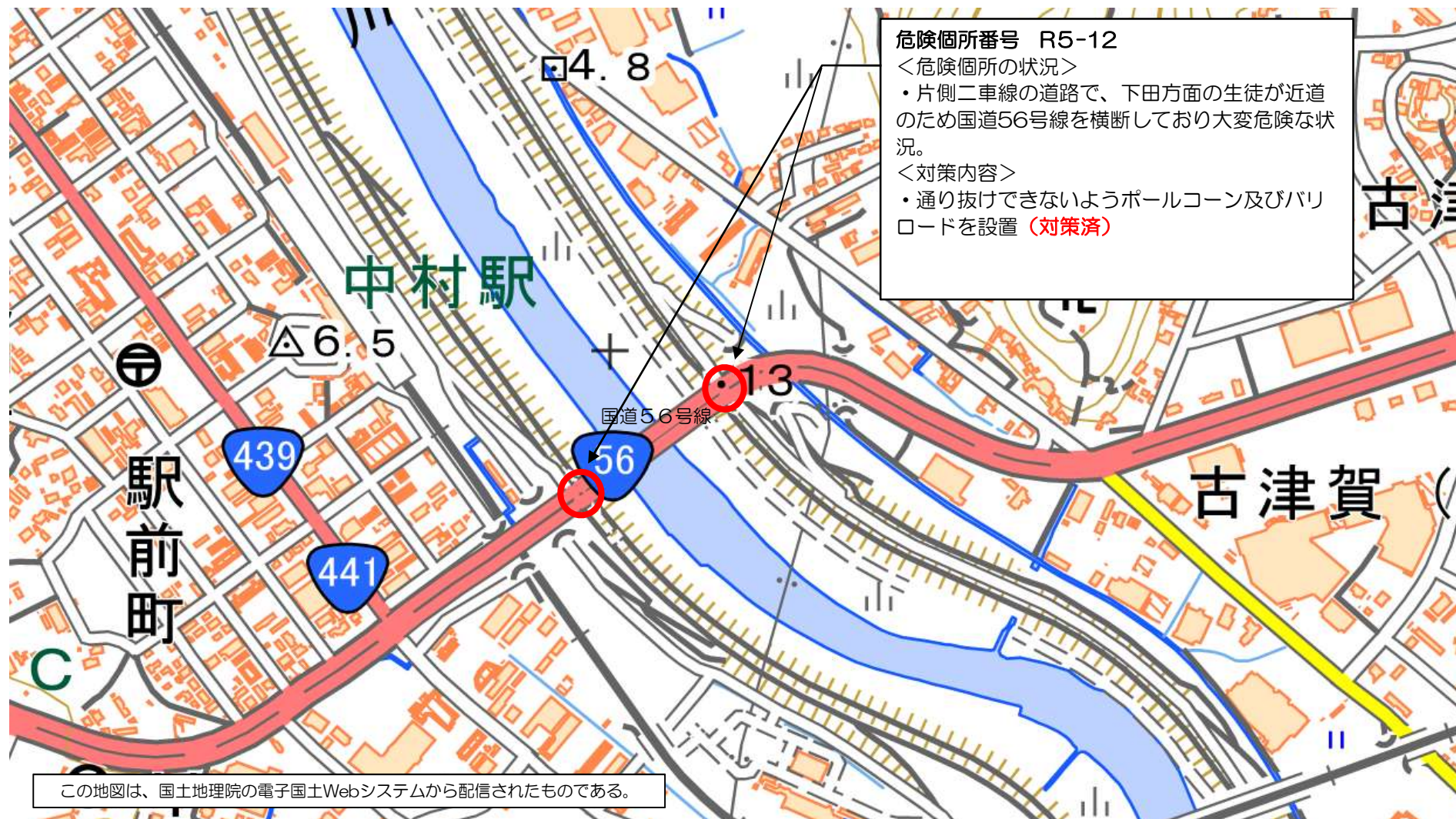
この地図は、国土地理院の電子国土Webシステムから配信されたものである。

【四万十市立中村南小学校】通学路対策位置図



この地図は、国土地理院の電子国土Webシステムから配信されたものである。

【四万十市立中村中学校】通学路対策位置図



この地図は、国土地理院の電子国土Webシステムから配信されたものである。

【四万十市立西土佐中学校】通学路対策位置図

