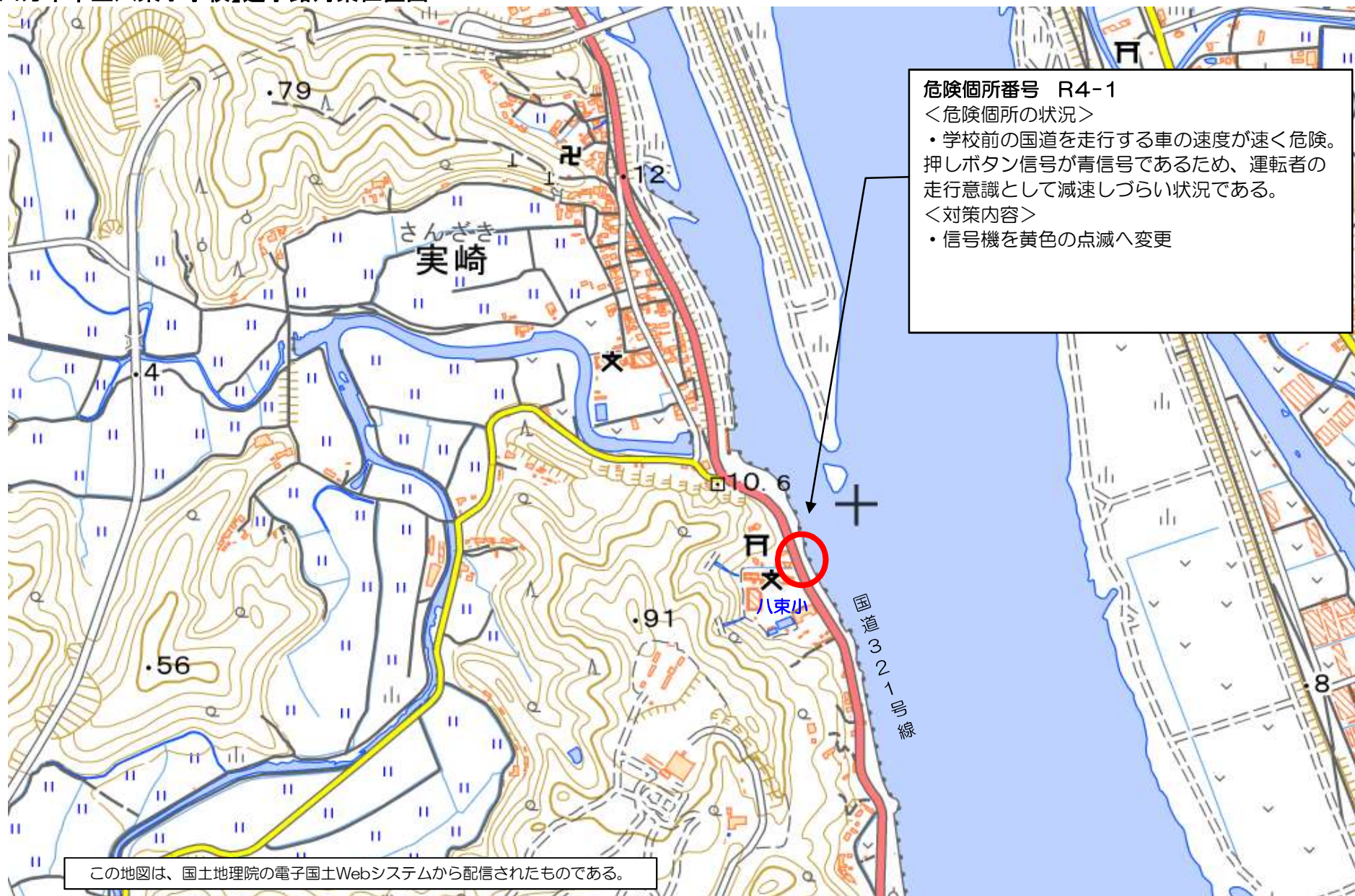
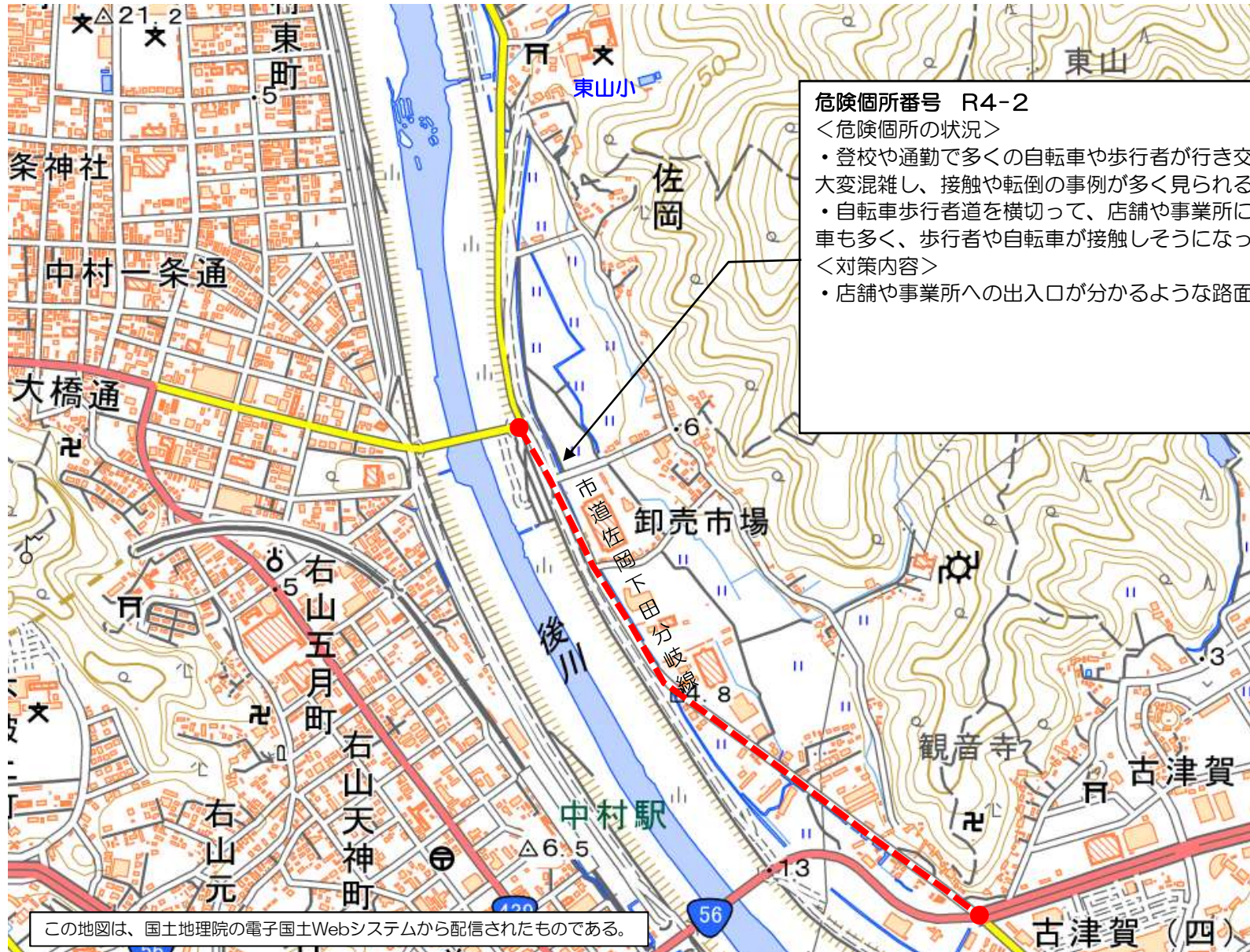


## 【四万十市立八束小学校】通学路対策位置図



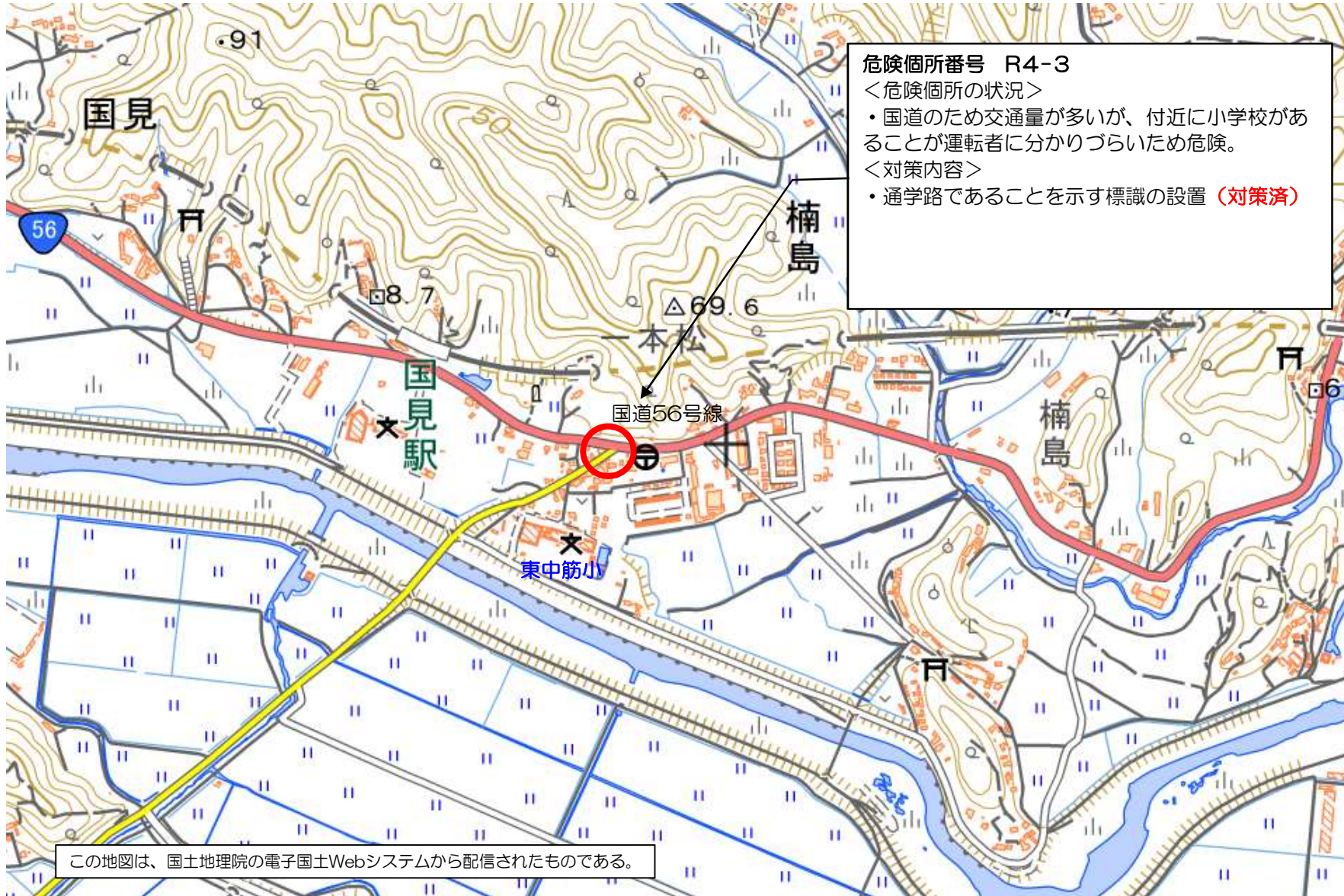
【四万十市立東山小学校】通学路対策位置図



危険箇所番号 R4-2  
＜危険箇所の状況＞  
・登校や通勤で多くの自転車や歩行者が行き交う朝の時間帯は大変混雑し、接触や転倒の事例が多く見られる。  
・自転車歩行者道を横切って、店舗や事業所へ出入りする自動車も多く、歩行者や自転車が接触しそうになったことがある。  
＜対策内容＞  
・店舗や事業所への出入口が分かるような路面標示

この地図は、国土地理院の電子国土Webシステムから配信されたものである。

【四万十市立東中筋小学校】通学路対策位置図



## 【四万十市立西土佐小学校】通学路対策位置図

