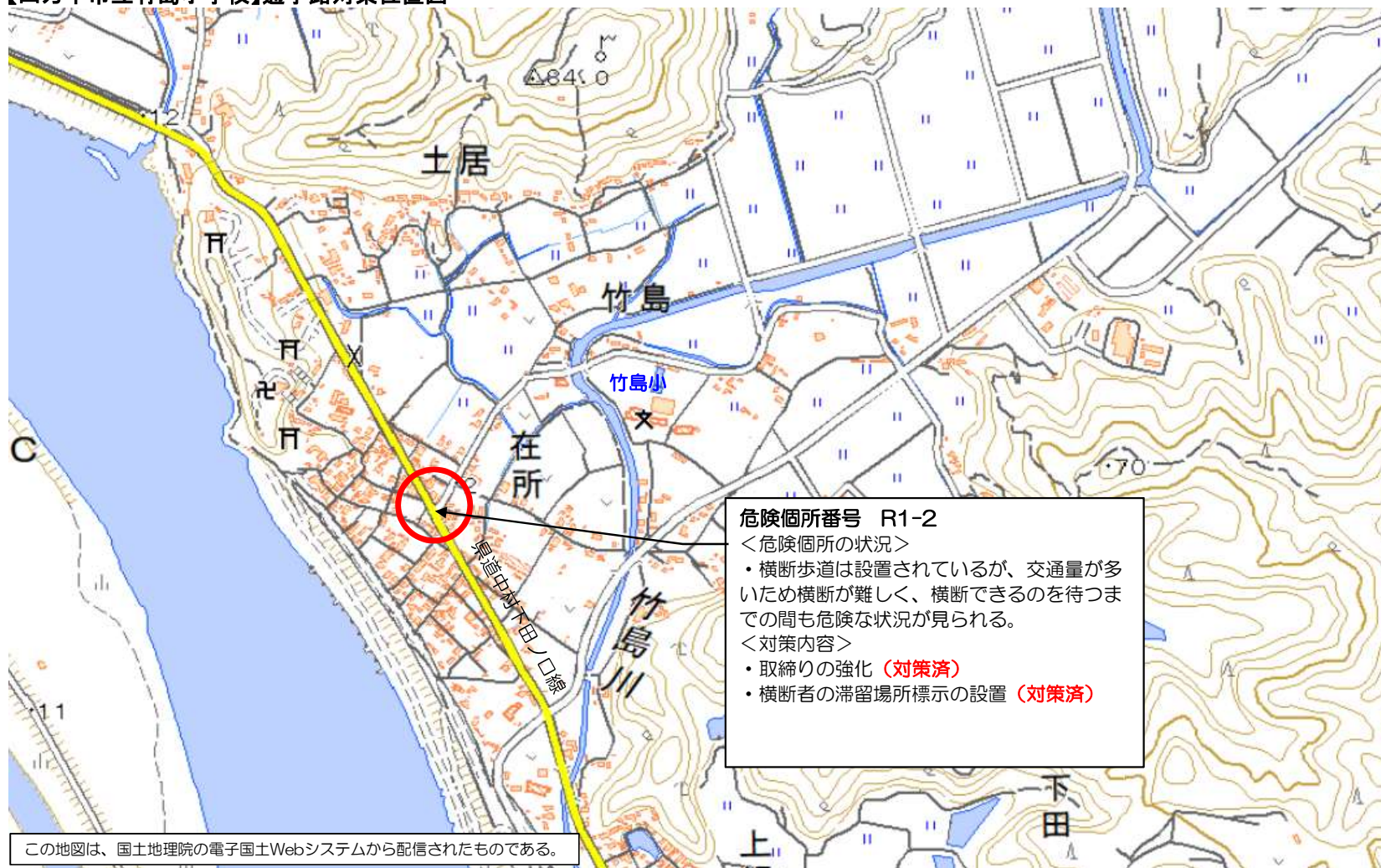


【四万十市立下田小学校・下田中学校】通学路対策位置図



【四万十市立竹島小学校】通学路対策位置図



【四万十市立中村小学校】通学路対策位置図



危険箇所番号 R1-3

＜危険箇所の状況＞

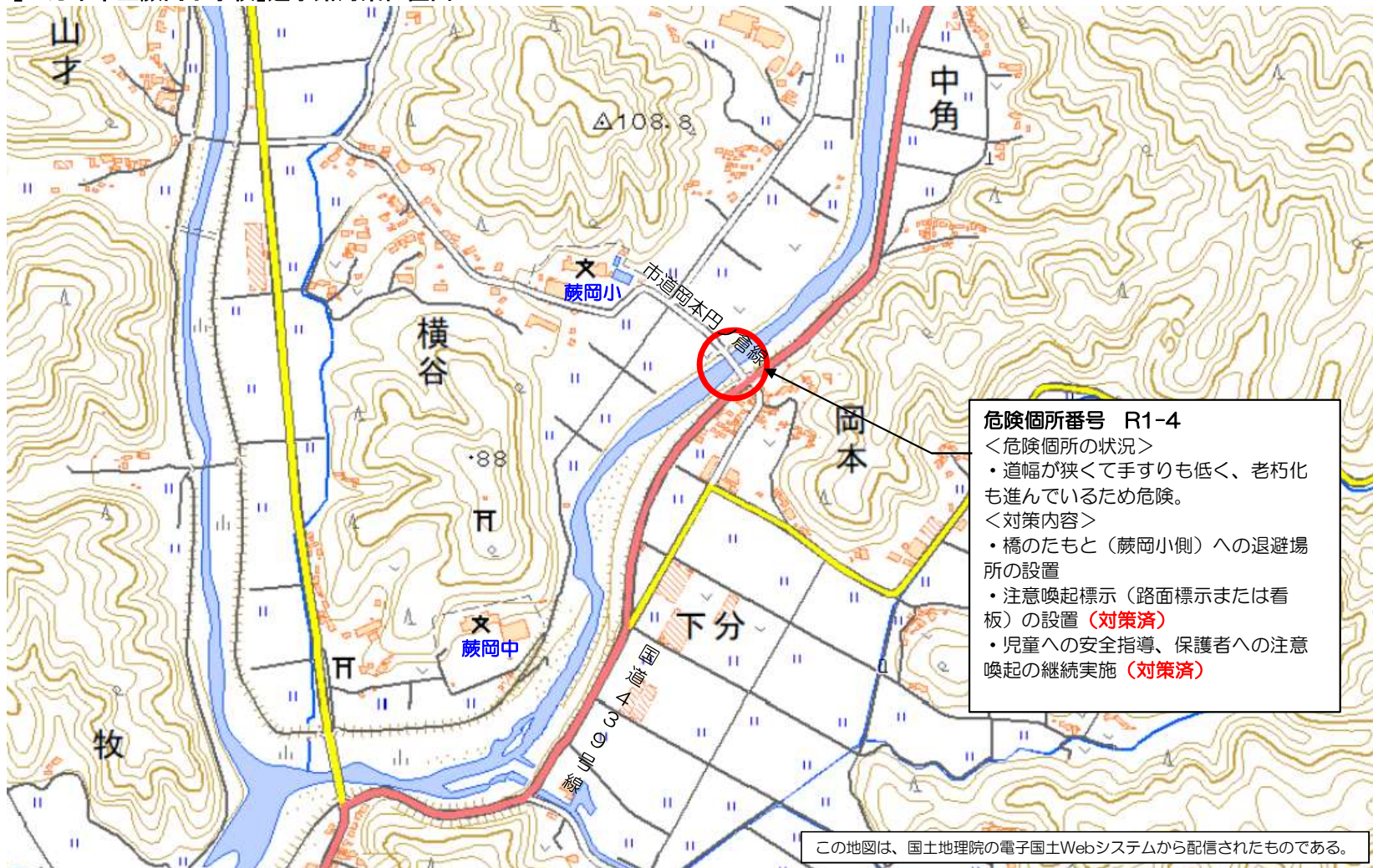
- ・道幅が狭く、交差点にある電柱が児童・車両の双方の通行と安全確認の妨げになり危険。
- ・スピードを出す車もある。
- ・道路の工場側は、高さのあるブロック塀や屋根瓦の落下の危険性がある。

＜対策内容＞

- ・注意喚起標示（路面標示）の設置 **（対策済）**
- ・区画線（グリーンベルト）の設置 **（対策済）**
- ・児童への安全指導、保護者への注意喚起の継続実施 **（対策済）**

この地図は、国土地理院の電子国土Webシステムから配信されたものである。

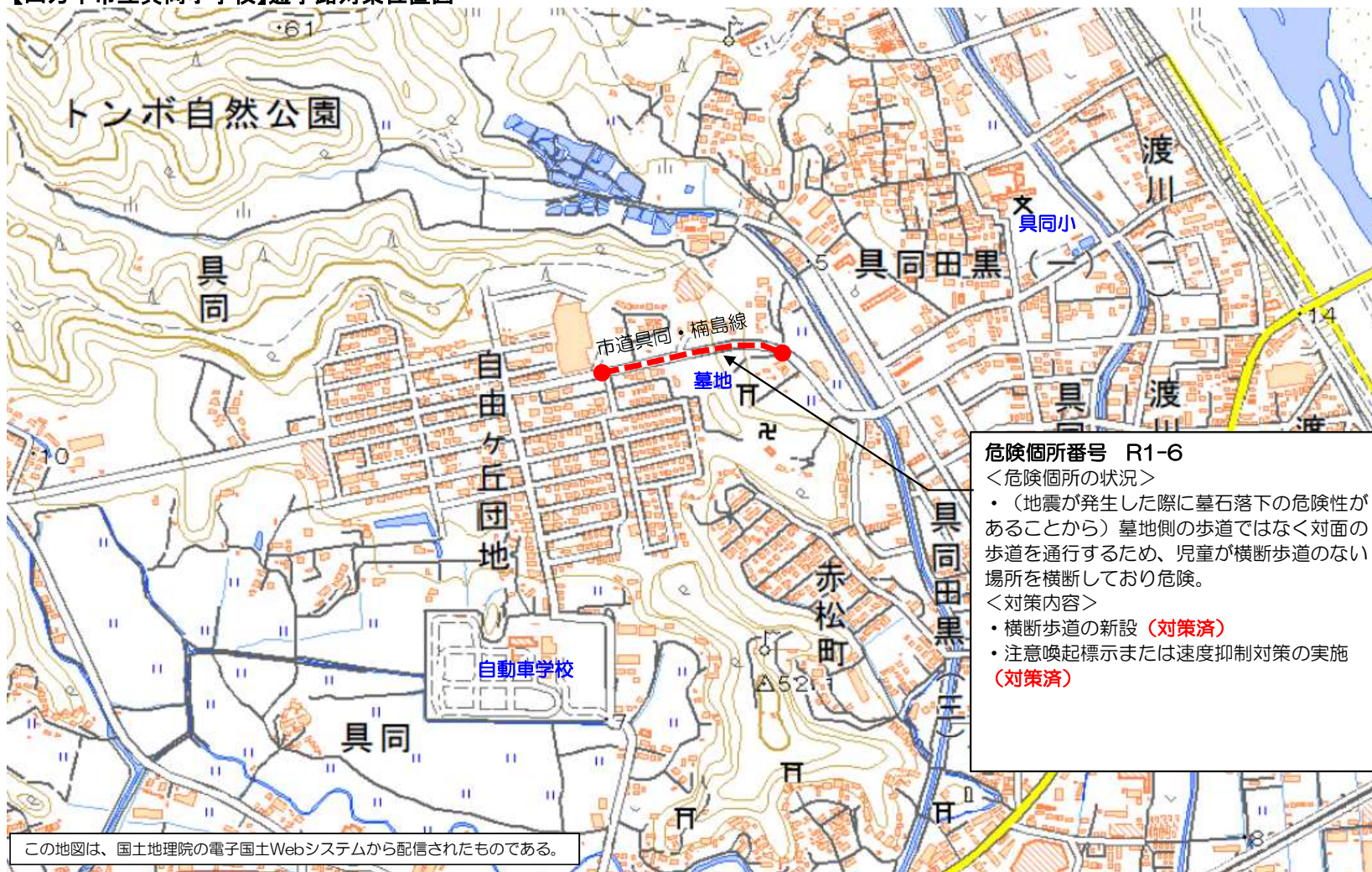
【四万十市立藤岡小学校】通学路対策位置図



【四万十市立利岡小学校・後川中学校】通学路対策位置図



【四万十市立具同小学校】通学路対策位置図

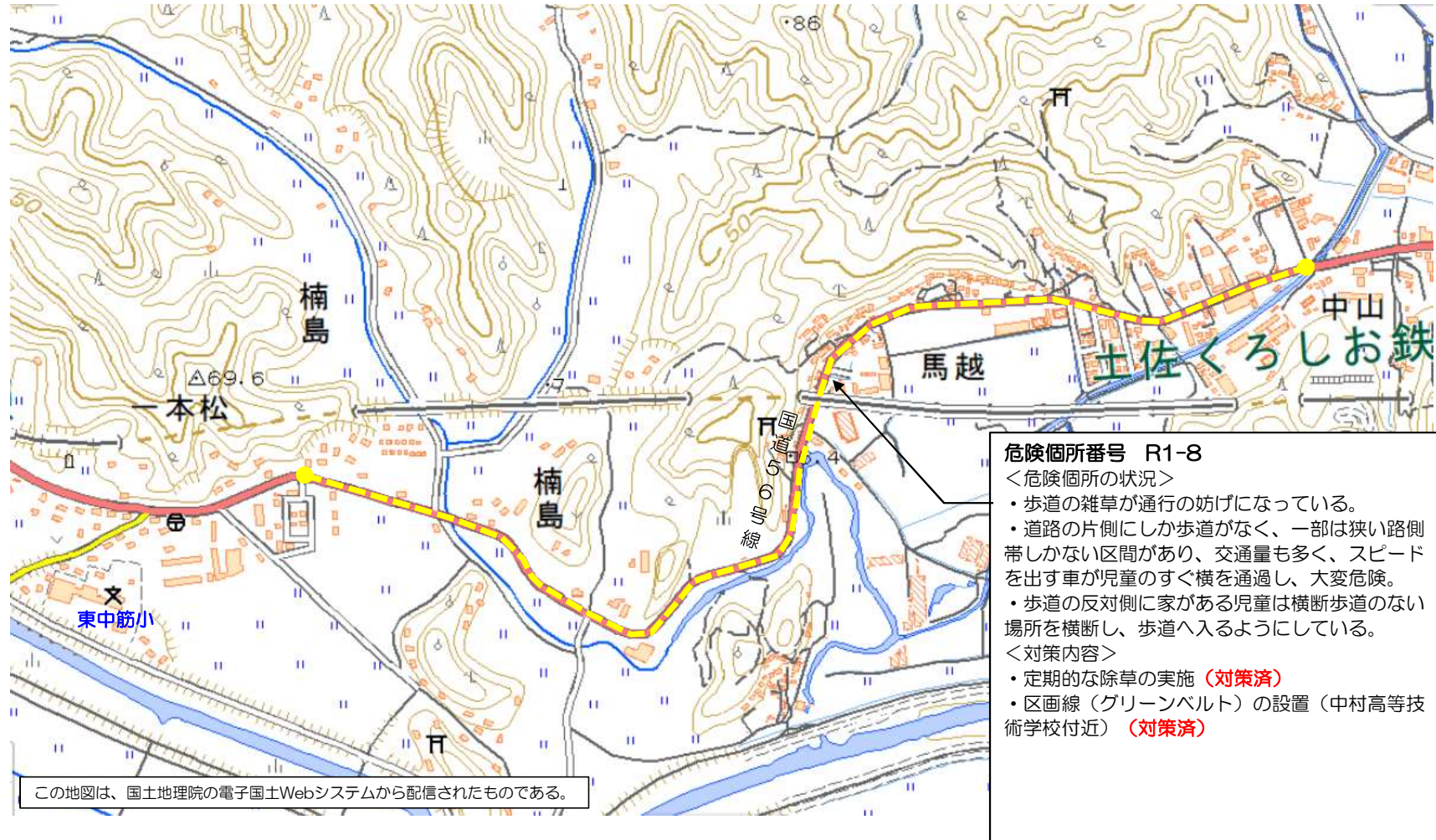


危険箇所番号 R1-6
＜危険箇所の状況＞
・（地震が発生した際に墓石落下の危険性があることから）墓地側の歩道ではなく対面の歩道を通行するため、児童が横断歩道のない場所を横断しており危険。
＜対策内容＞
・横断歩道の新設（対策済）
・注意喚起標示または速度抑制対策の実施（対策済）

【四万十市立八束小学校】通学路対策位置図



【四万十市立東中筋小学校】通学路対策位置図



【四万十市立大用中学校】通学路対策位置図



【四万十市立八東小学校・八東中学校】通学路対策位置図

