

【四万十市立竹島小学校】通学路対策位置図

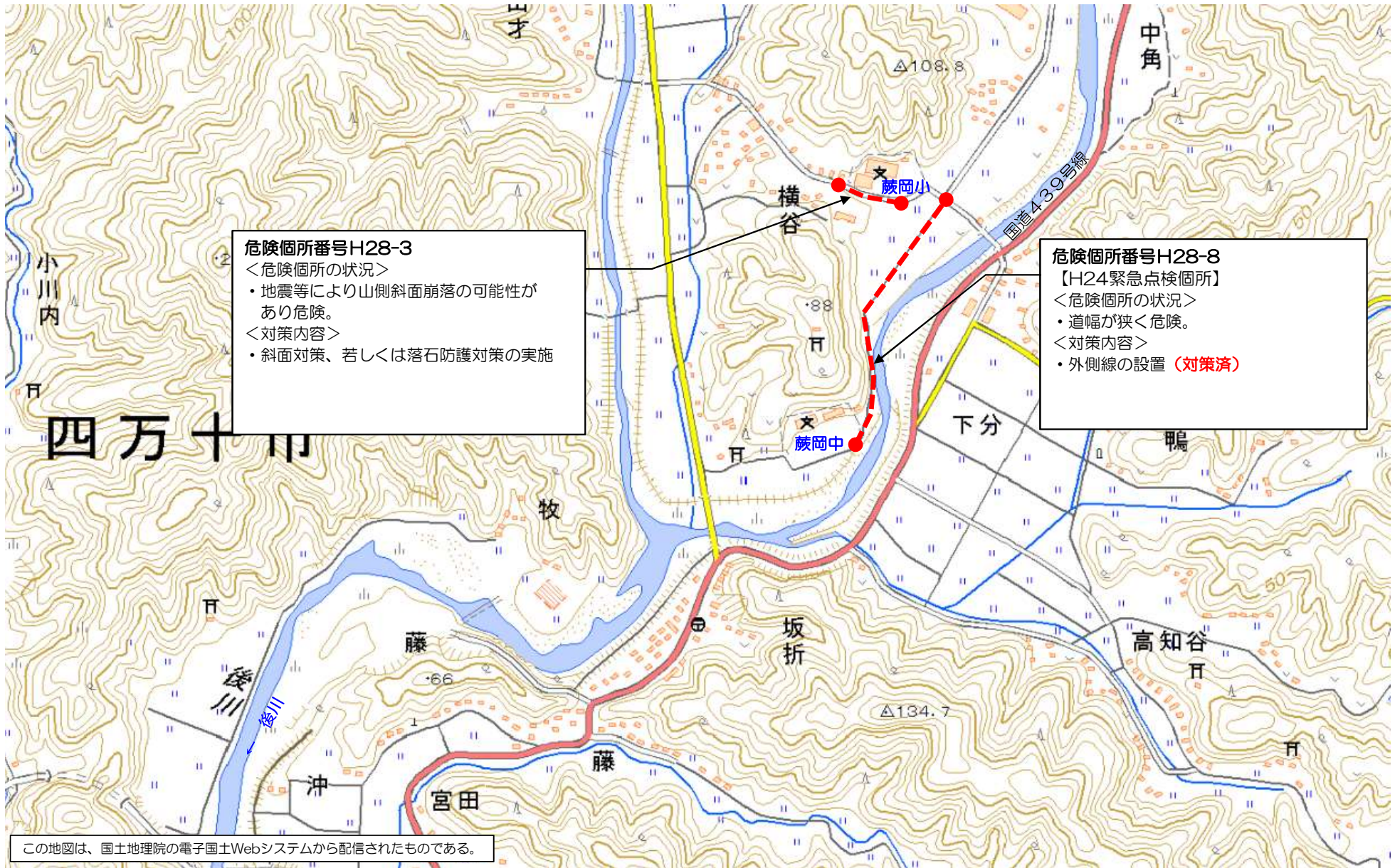


危険箇所番号H28-1
＜危険箇所の状況＞
・道幅が狭く、一部側溝の蓋がないため危険。
＜対策内容＞
・側溝の改修（側溝蓋の設置）

危険箇所番号H28-2
＜危険箇所の状況＞
・街灯がなく暗いため危険。
＜対策内容＞
・防犯灯の設置（対策済）

この地図は、国土地理院の電子国土Webシステムから配信されたものである。

【四万十市立藤岡小学校】通学路対策位置図



この地図は、国土地理院の電子国土Webシステムから配信されたものである。

【四万十市立中村南小学校】通学路対策位置図



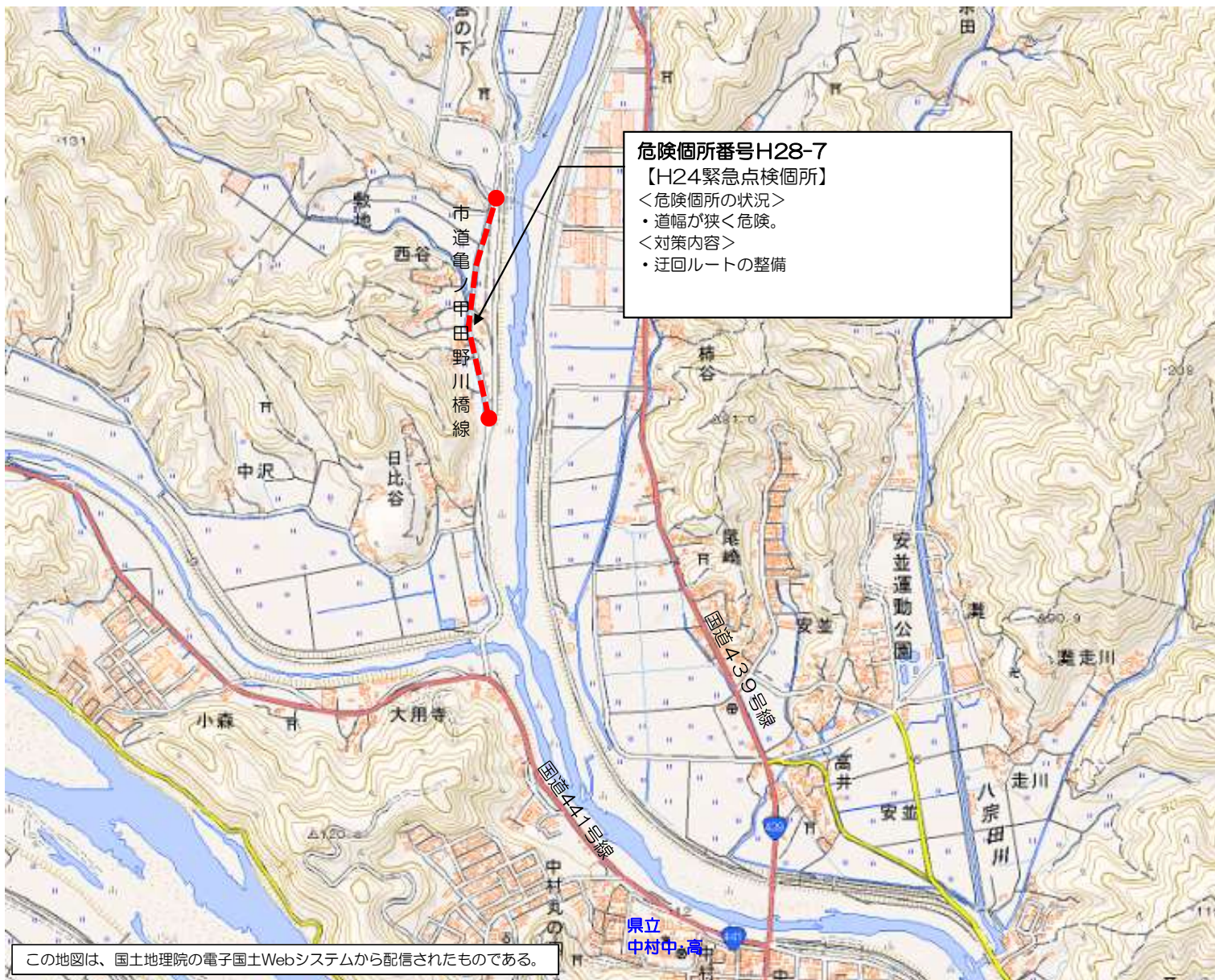
【四万十市立西土佐小学校】通学路対策位置図



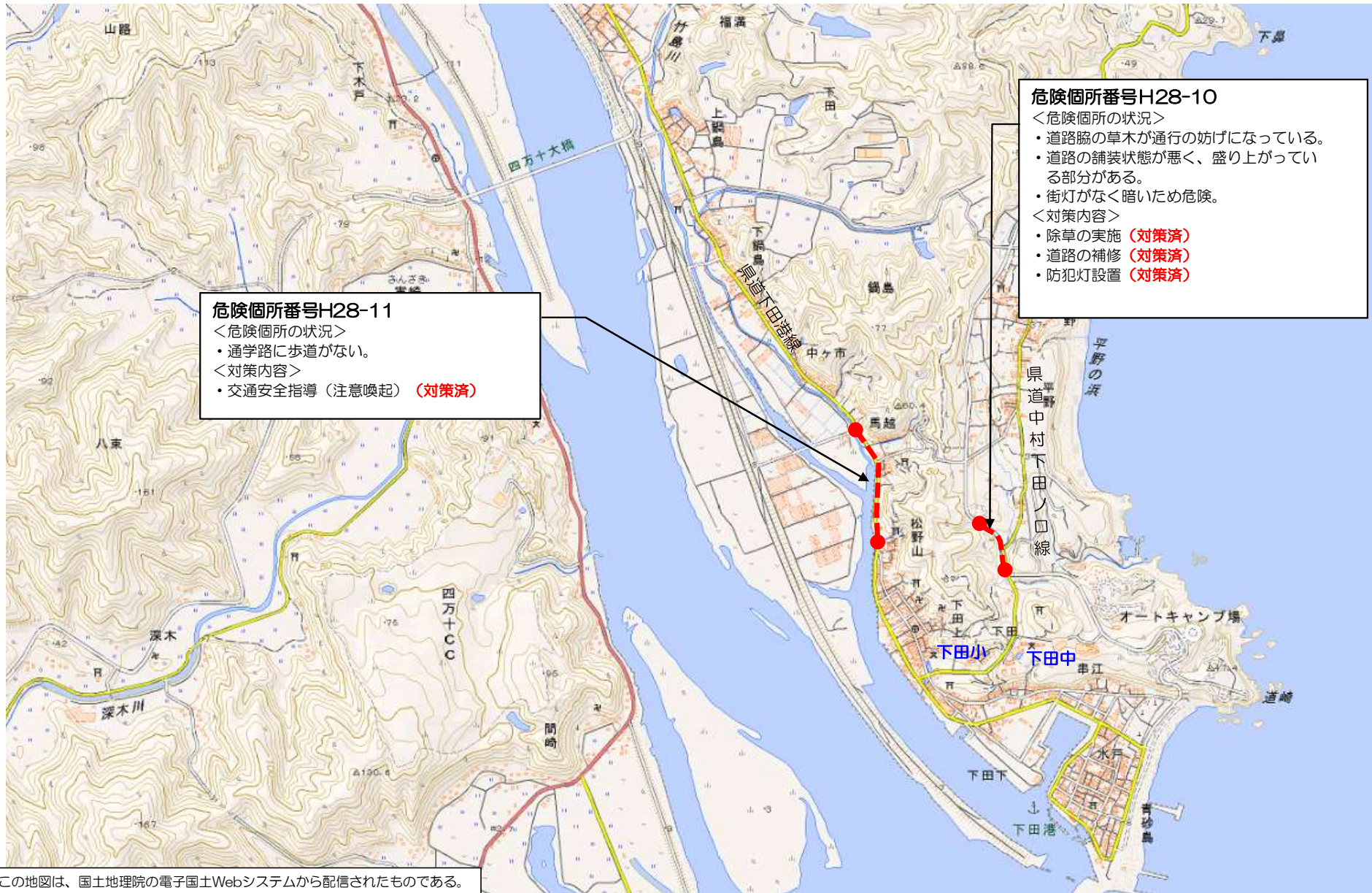
【四万十市立中筋中学校】通学路対策位置図



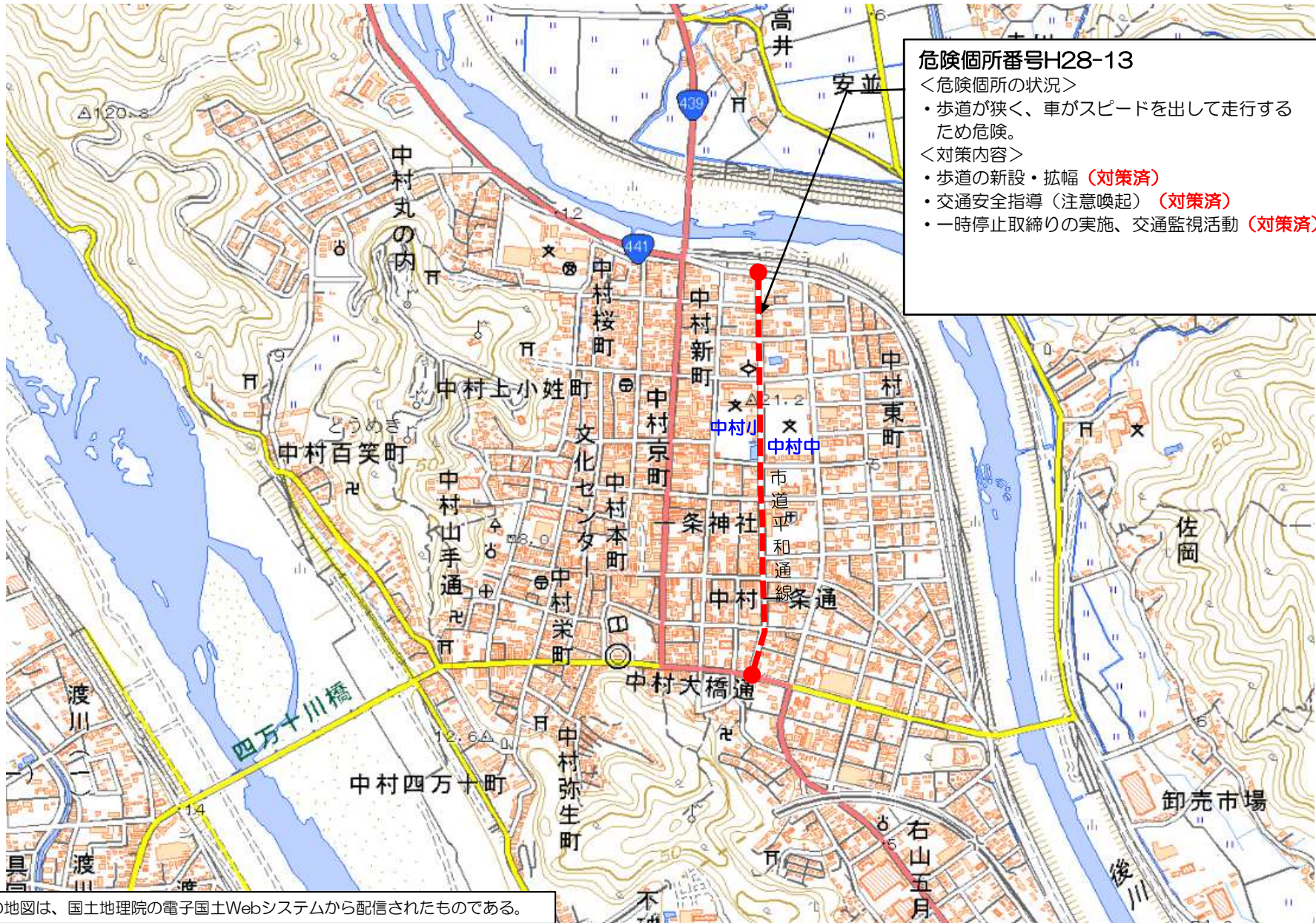
【四万十市立中村小学校(旧田野川小学校校区)】通学路対策位置図



【四万十市立下田小学校】通学路対策位置図



【四万十市立中村小学校】通学路対策位置図



この地図は、国土地理院の電子国土Webシステムから配信されたものである。