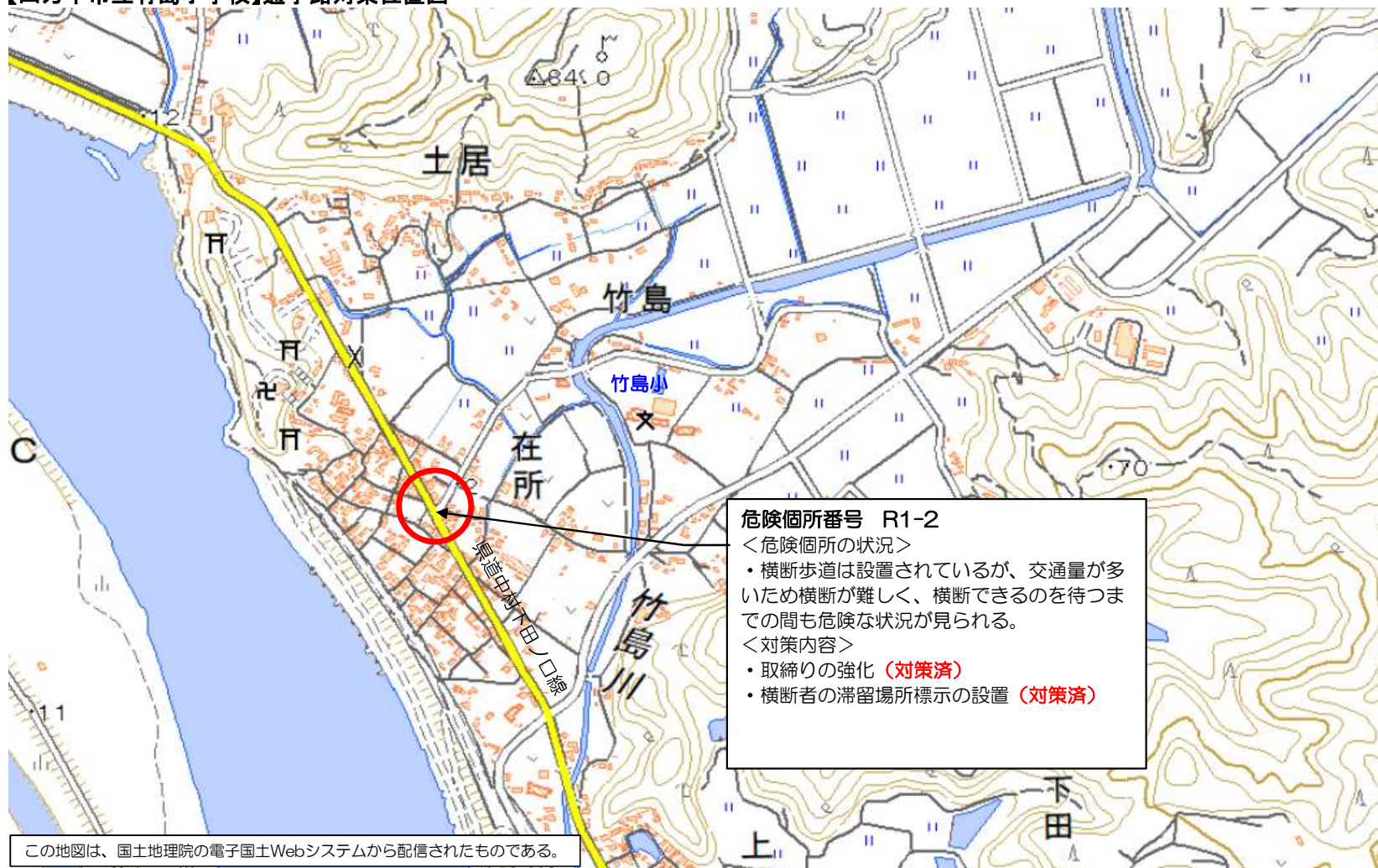


【四万十市立下田小学校・下田中学校】通学路対策位置図



【四万十市立竹島小学校】通学路対策位置図





**危険箇所番号 R1-3**  
 <危険箇所の状況>  
 ・道幅が狭く、交差点にある電柱が児童・双方の通行と安全確認の妨げになり危険。  
 ・スピードを出す車もある。  
 ・道路の工場側は、高さのあるブロック塀瓦の落下の危険性がある。  
 <対策内容>  
 ・注意喚起標示（路面標示）の設置 **(対策済)**  
 ・区画線（グリーンベルト）の設置 **(対策済)**  
 ・児童への安全指導、保護者への注意喚起実施 **(対策済)**

この地図は、国土地理院の電子国土Webシステムから配信されたものである。

＜危険個所の状況＞

＜危険個所の状況＞

- ＜対策内容＞

- ・注意喚起標示（路面標示）の設置（対策済）
- ・区画線（グリーンベルト）の設置（対策済）
- ・児童への安全指導、保護者への注意喚起の継続実施（対策済）

この地図は、国土地理院の電子国土Webシステムから配信されたものである。

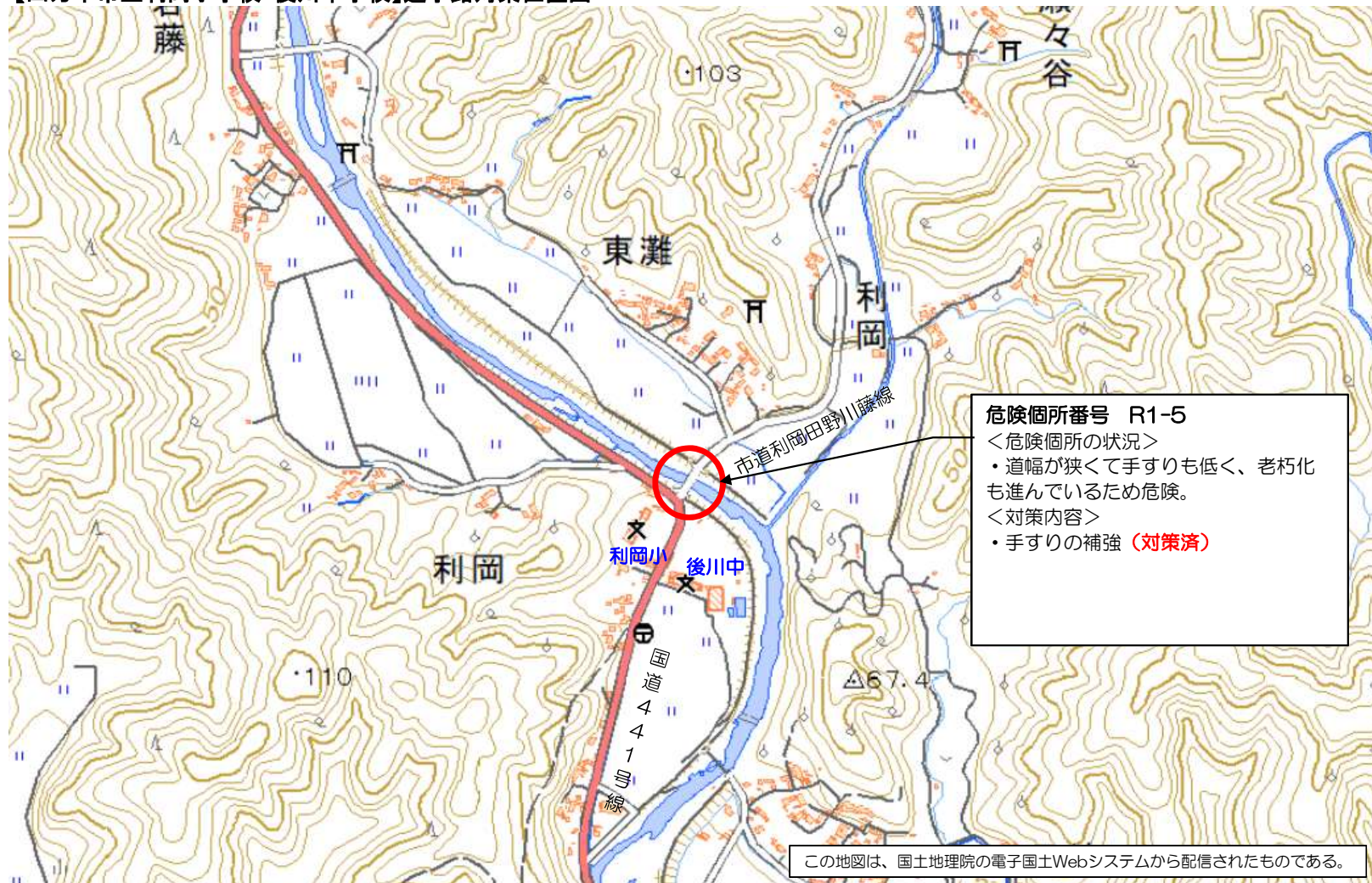


【四万十市立蕨岡小学校】通学路対策位置図



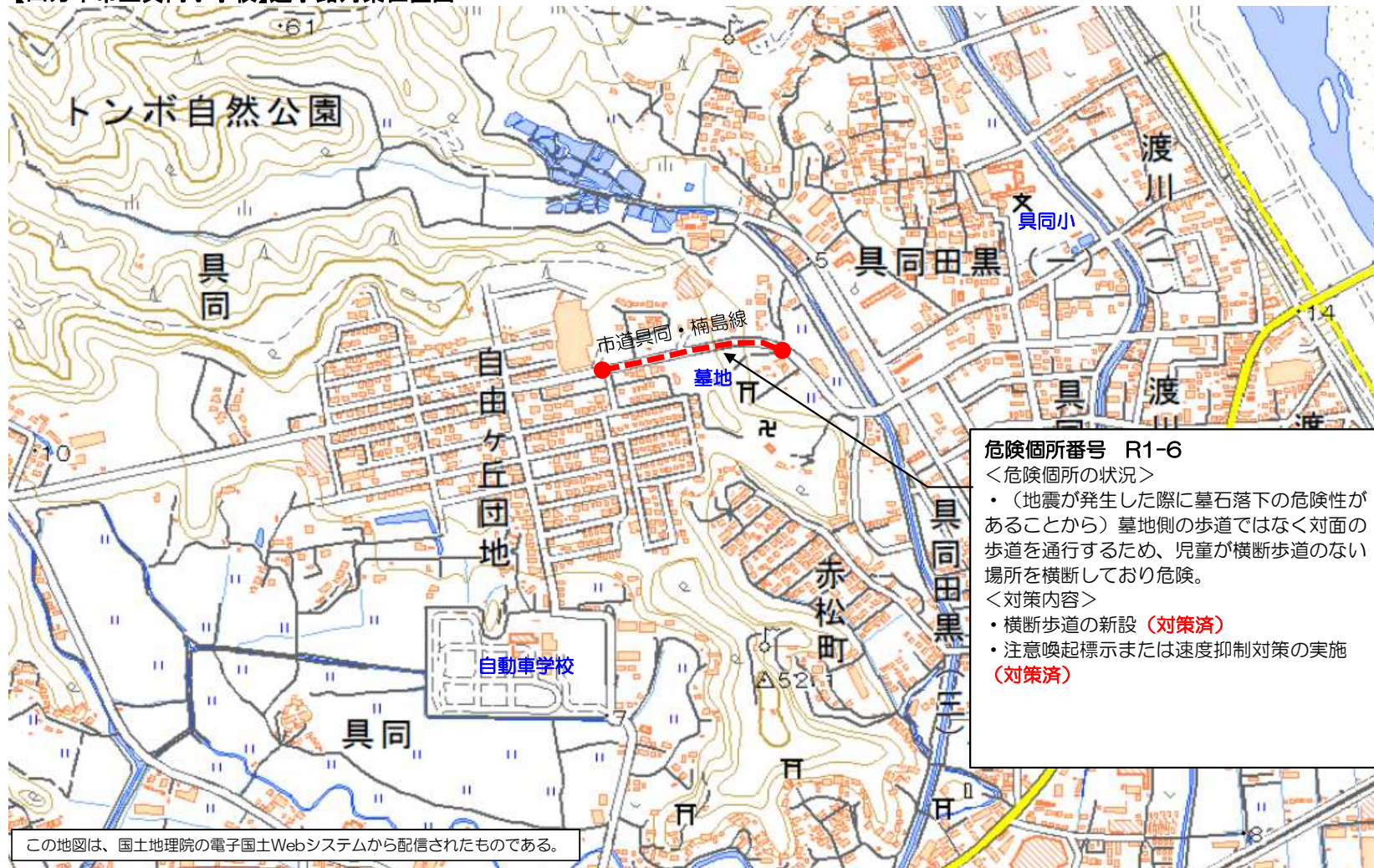


【四万十市立利岡小学校・後川中学校】通学路対策位置図





【四万十市立具同小学校】通学路対策位置図



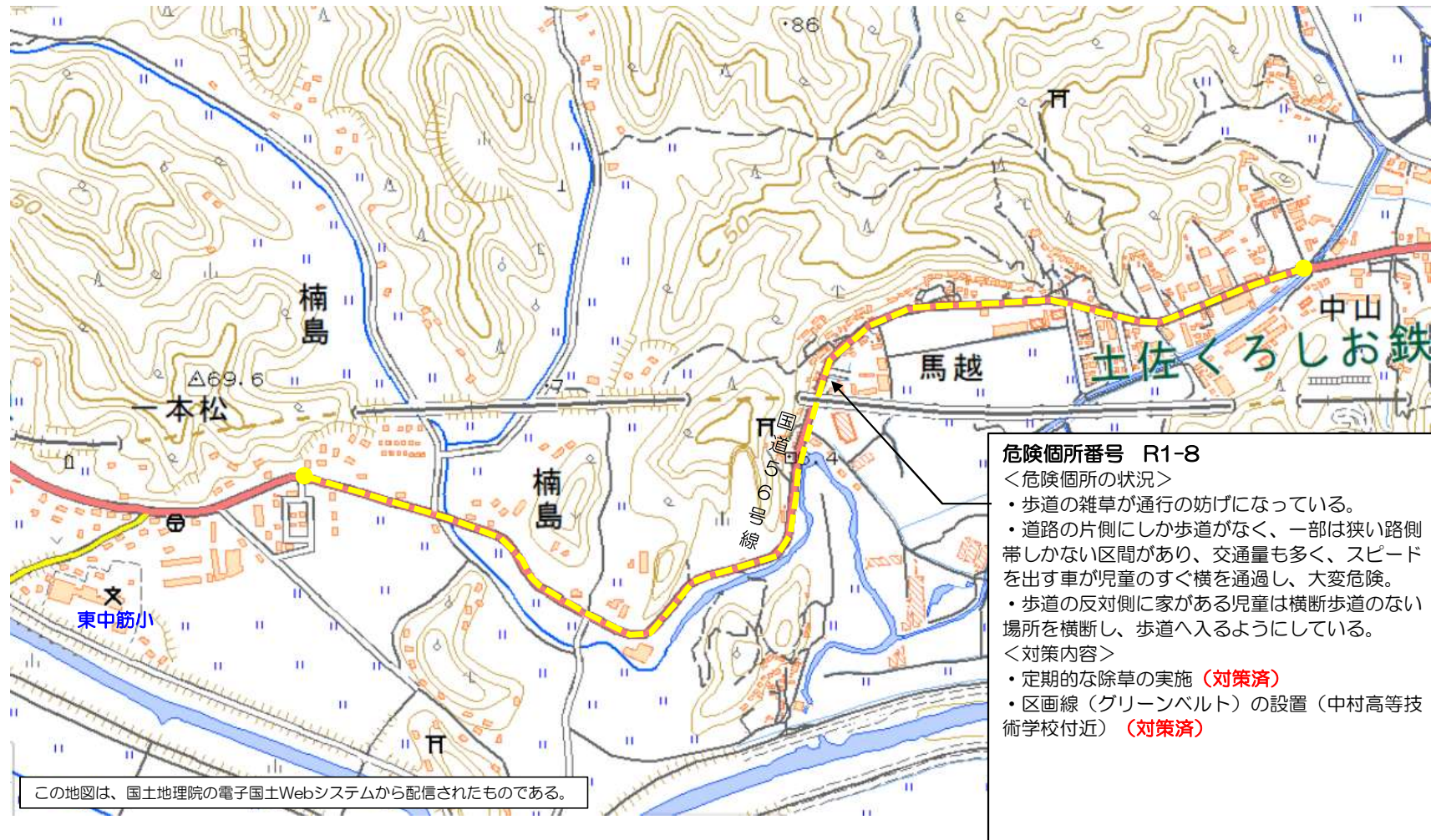


【四万十市立八束小学校】通学路対策位置図





# 【四万十市立東中筋小学校】通学路対策位置図





【四万十市立大用中学校】通学路対策位置図





【四万十市立八束小学校・八束中学校】通学路対策位置図

