

【四万十市立竹島小学校】通学路対策位置図



この地図は、国土地理院の電子国土Webシステムから配信されたものである。

危険箇所番号H28-3
 <危険箇所の状況>
 ・地震等により山側斜面崩落の可能性があり危険。
 <対策内容>
 ・斜面対策、若しくは落石防護対策の実施

危険箇所番号H28-8
 【H24緊急点検箇所】
 <危険箇所の状況>
 ・道幅が狭く危険。
 <対策内容>
 ・外側線の設置 **(対策済)**

この地図は、国土地理院の電子国土Webシステムから配信されたものである。

この地図は、国土地理院の電子国土Webシステムから配信されたものである。

【四万十市立中村南小学校】通学路対策位置図



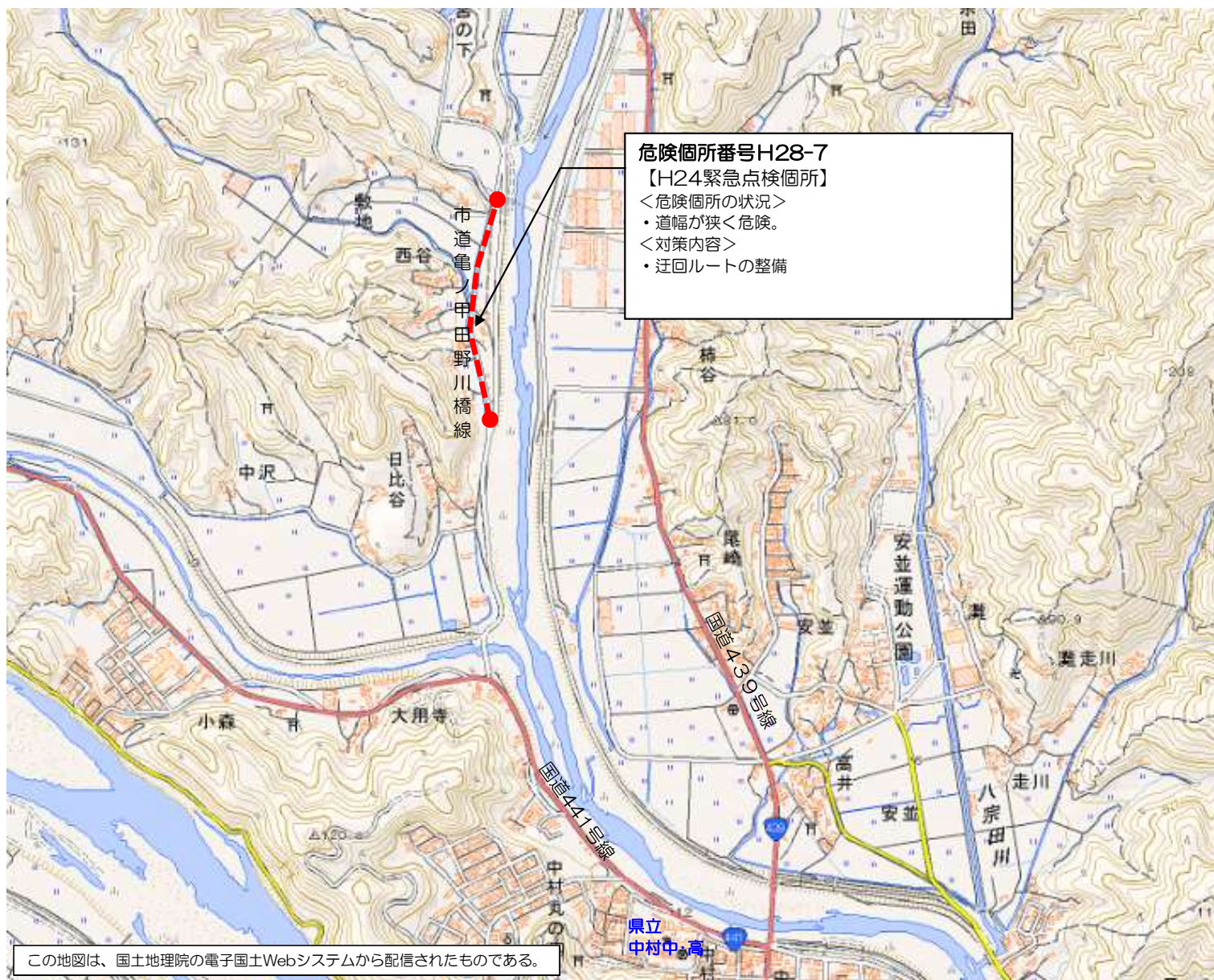
【四万十市立西土佐小学校】通学路対策位置図



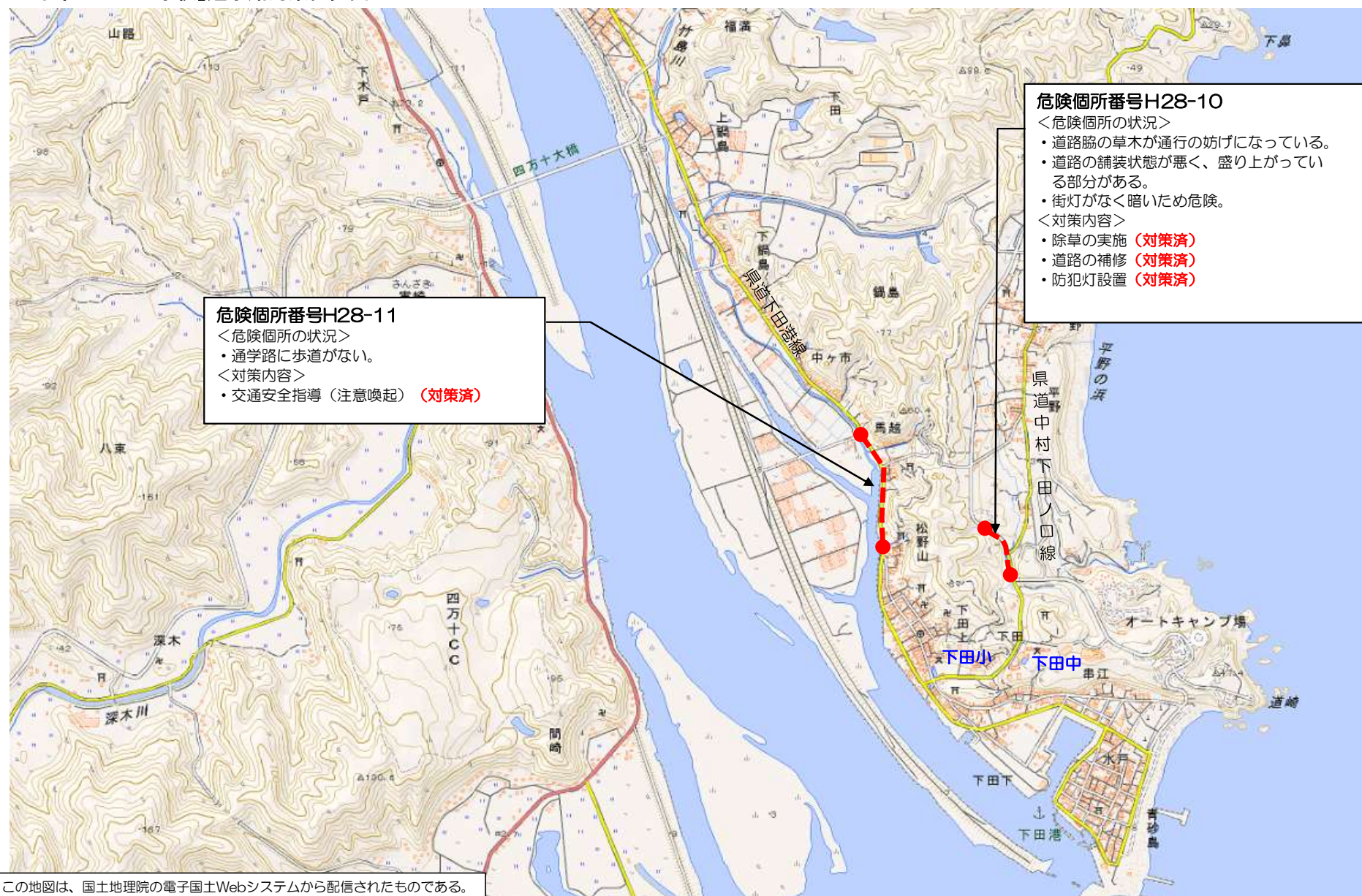
【四万十市立中筋中学校】通学路対策位置図



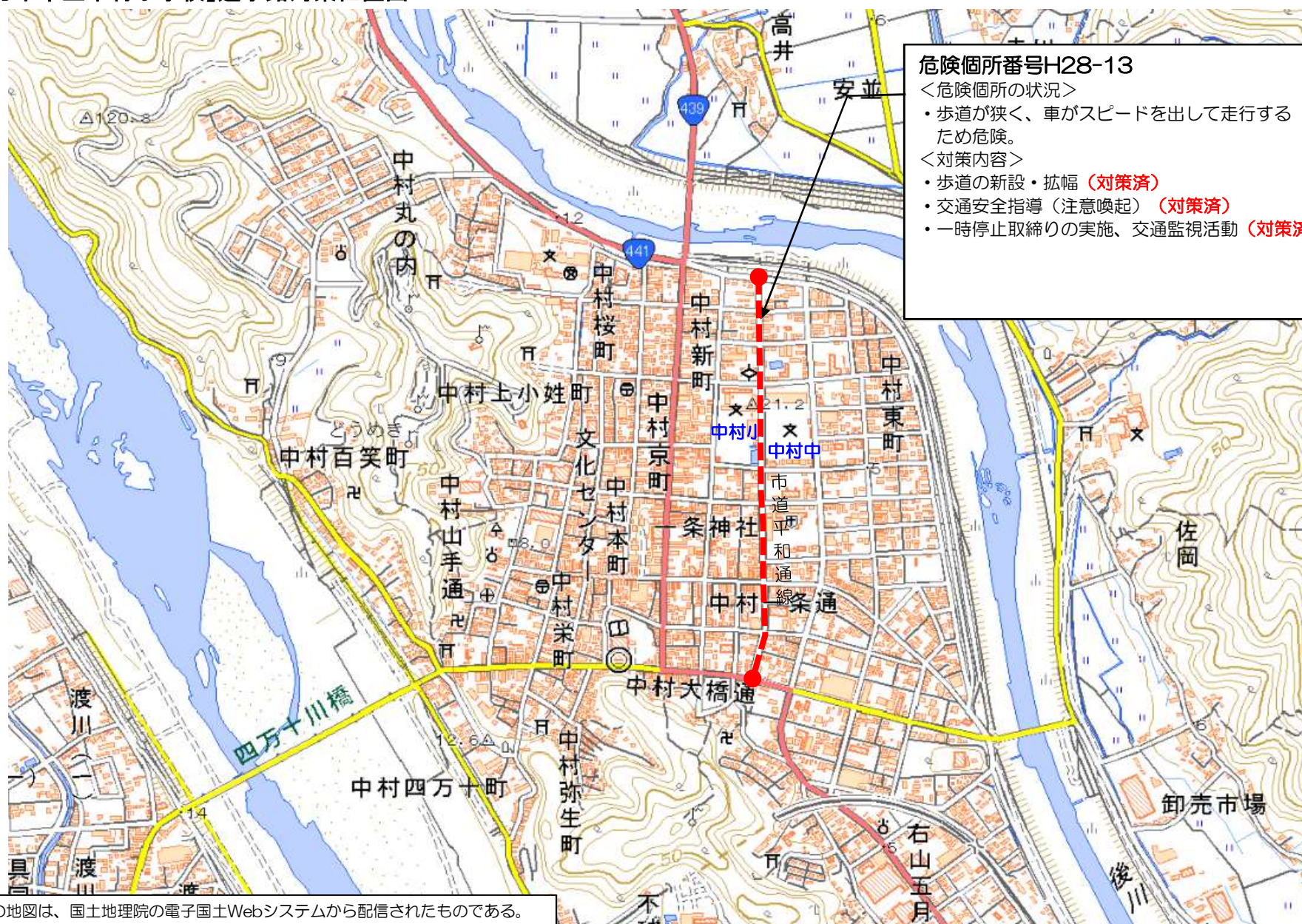
【四万十市立中村小学校(旧田野川小学校校区)】通学路対策位置図



【四万十市立下田小学校】通学路対策位置図



【四万十市立中村小学校】通学路対策位置図



危険箇所番号H28-13

＜危険個所の状況＞

- ・歩道が狭く、車がスピードを出して走行するため危険。

＜対策内容＞

- ・歩道の新設・拡幅（対策済）
- ・交通安全指導（注意喚起）（対策済）
- ・一時停止取締りの実施、交通監視活動（対策済）

この地図は、国土地理院の電子国土Webシステムから配信されたものである。